



Schloßgrabenfest 2019 mit Bus und Bahn DADINA

Unbeschwert feiern und dann sicher und bequem nach Hause kommen, das ermöglicht der Fahrplan zum Schloßgrabenfest 2019 von Donnerstag (30.5.) bis Sonntag (2.6.). Verschiedene Straßenbahn- und Buslinien fahren ab 19 bis 2 Uhr im Takt nach einem Sonderfahrplan.

Die Umleitungen für die Regionalbuslinien beginnen an allen Veranstaltungstagen um 19 Uhr. Die Umleitung stadteinwärts führt vom Ostbahnhof ab Pützerstraße über die Heinheimer Straße, Frankfurter Straße und Willy-Brandt-Platz zum Hauptbahnhof.

Stadtauswärts zum Ostbahnhof werden die Busse ab Willy-Brandt-Platz bzw. Mathildenplatz über den Citytunnel und die Ersatzhaltestellen Hängelstraße/Volksbank und Mercksplatz geführt.

Die Linien WE1 und WE2 in Richtung Weiterstadt starten ab 19 Uhr am Mathildenplatz vor den Gerichtsgebäuden.











Die Linien 2, 4, 7/8, 8N, F/U, H, O, P und PE fahren an allen vier Tagen nach Sonderfahrplänen bis in die Nacht.

Die Linien 2 und 4 fahren bis zirka 1.45 Uhr im 15-Minuten-Takt.

Ebenso verkehren auf den Linien BE1, N, NE und WX zusätzliche Spätfahrten. Alle anderen Linien fahren nach dem regulären Fahrplan.

Neu: RMV-Ticket zum Fest – An allen vier Veranstaltungstagen mit bis zu fünf Personen beliebig viel mit Bus und Bahn fahren. Mehr Informationen unter www.dadina.de

Die geänderten Linien

-  **AIR-Liner**
Frankfurt Flughafen – Hauptbahnhof – Luisenplatz
-  **Linie 2**
Böllenfalltor – Schloß – Luisenplatz – Hauptbahnhof
-  **Linie 3 Bus**
Lichtenbergschule – Heinrichstraße – Rhein-/Neckarstraße – Luisenplatz
-  **Linie 4**
Griesheim – Rhein-/Neckarstraße – Luisenplatz – Kranichstein
-  **Linie F/U**
Haasstraße – Hbf – Luisenplatz – Pützerstraße – Oberwaldhaus – Messel – Rödermark – Urberach Bf.
-  **Linie H**
Heimstättensiedlung – Hbf – Luisenplatz – Pützerstraße – Kranichstein
-  **Linien MO1, NH, RH, 671, 672, 673, 693, X74, X78**
Fahrtrichtung Ostbahnhof: Hauptbahnhof – Willy-Brandt-Platz bzw. Mathildenplatz – Hängelstraße/Volksbank – Mercksplatz – Ostbahnhof
Fahrtrichtung Hauptbahnhof: Ostbahnhof – Pützerstraße – Heinheimer Straße – Willy-Brandt-Platz – Hauptbahnhof
-  **Linie KU**
Luisenplatz – Schloß – Mercksplatz – TU-Lichtwiese
-  **Linie 678**
Fahrtrichtung Mühltal: Hauptbahnhof – Willy-Brandt-Platz – Hängelstraße/Volksbank – Roßdörfer Platz
Fahrtrichtung Hauptbahnhof: Mercksplatz – Heinheimer Straße – Willy-Brandt-Platz – Hauptbahnhof
-  **Linien WE1, WE2, 751**
Weiterstadt – Windmühle – Pallaswiesenstraße – Willy-Brandt-Platz – Mathildenplatz



Alle Angaben ohne Gewähr.

Stand: 3/2019